



GERHARD STEINBAUER
Bürgermeister
der Gemeinde Bad Gastein



Karl-Heinrich-Waggerlstraße 29
A-5640 Bad Gastein
Tel: 06434/3744-10
Fax: 06434/3744-33
e-mail: buergemeister@bad-gastein.at
www.bad-gastein.at

Amtliche Mitteilung; P.b.b

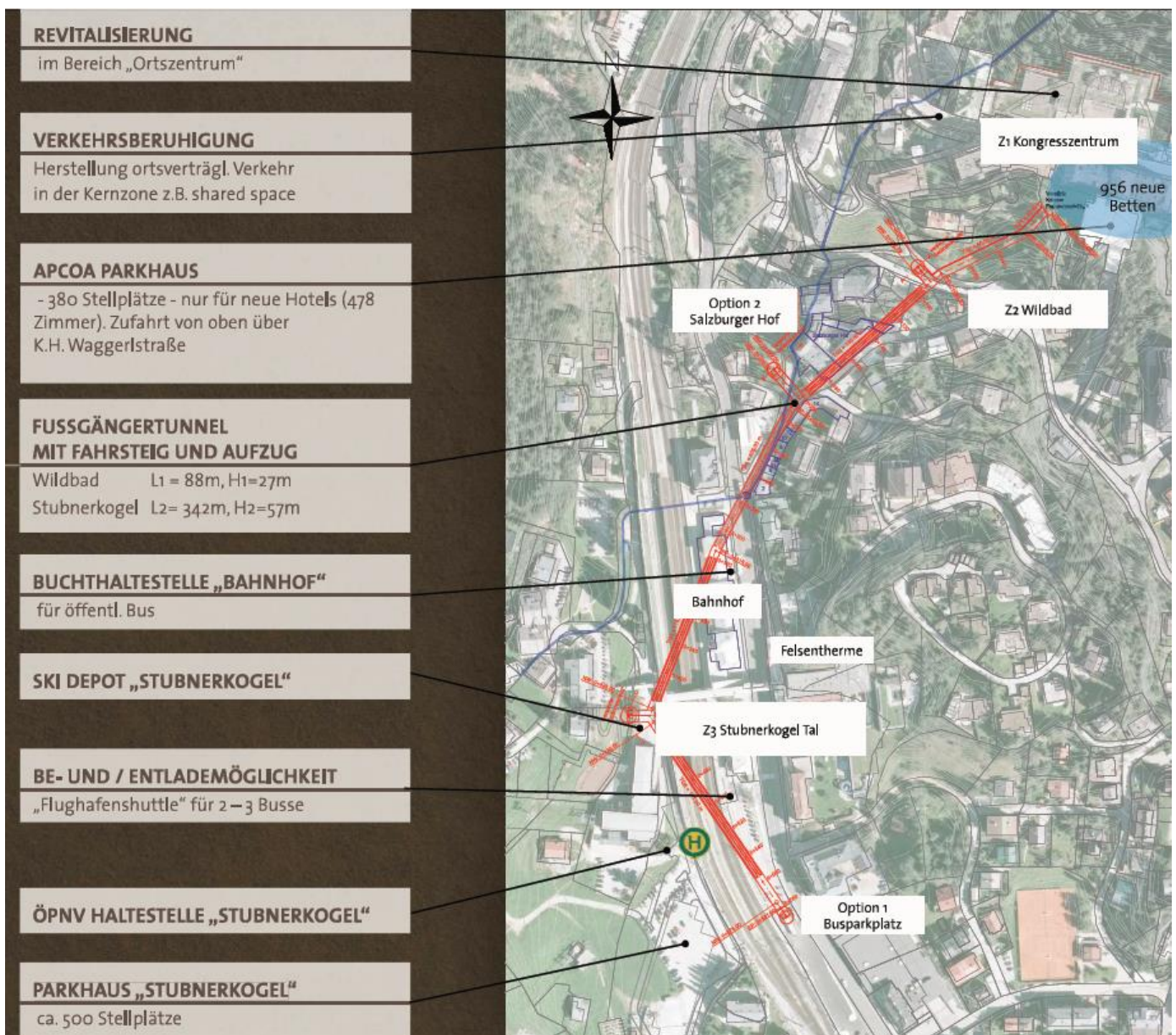
Bad Gastein, am 15. Jänner 2019

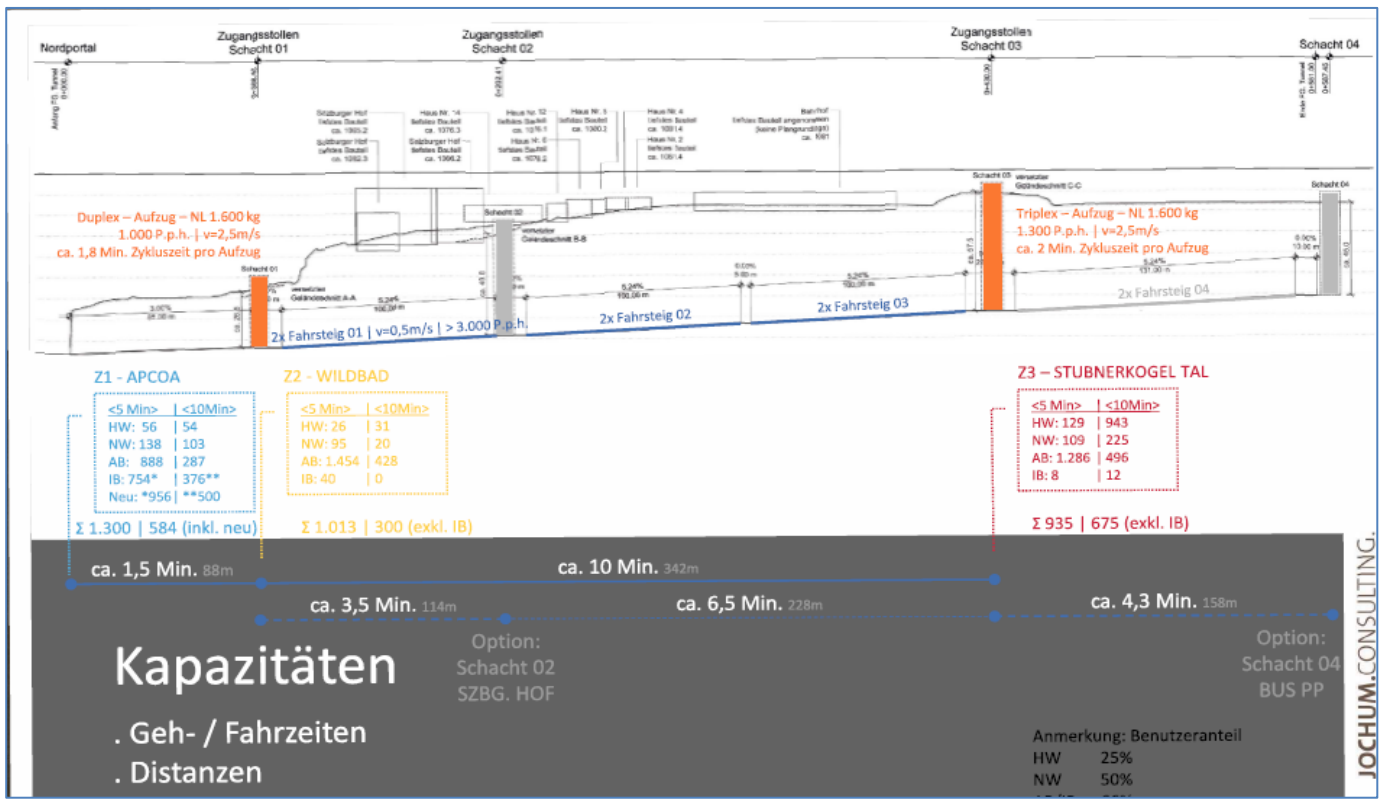
Liebe Bad Gasteinerinnen und Bad Gasteiner!

Mobilitäts-/Verkehrskonzept:

Das Mobilitätskonzept/Verkehrskonzept ist fertiggestellt und auch bereits auf Machbarkeit geprüft. Es wurde der Gemeindevertretung am 14. Jänner in einer öffentlichen Sondersitzung präsentiert.

Kernstück ist ein Parkdeck am Stubnerkogelparkplatz, sowie eine unterirdische Verbindung vom Zentrum zur Stubnerkogeltalstation und weiter zum Busparkplatz. Des weiteren beinhaltet das Konzept u.a. den Ausbau und die Attraktivitätssteigerung des Busnetzes und eine Verkehrsberuhigung im Zentrum.





2
Aufgabe
& Empfehlungen

Zentrum

Begegnungszone
Bsp. Serfaus

Fußgängertunnel

Vertikaler Aufzug NL 1.600 kg | max. 21 Pers. tats. 15 Pers. | v=2,5m/s
P1 - Wildbad: Duplex 1.000 P.p.h. | H=27m
P2 - Stubnerkogel Tal: Triplex 1.300 P.p.h. | H=53m

Je ein Fahrsteig pro Richtung zw. P1 und P2
v=0,5m/s | B=1,0m | Fahrzeit max. 10 Min.
seitl. Abstand zwischen den Fahrsteigen min. 1,5m

Zutritt vom Fußgängertunnel


Einstieg Portal 1 / 2 auf Straßenniveau
z.B. K.H. Waggerstraße / Stubnerkogel Tal

Aufzug Bsp. Portal mit Duplex Aufzug

trum

lt. STVO:
„Die Begegnungszone ist eine Straße, deren Fahrbahn zur gemeinsamen Benützung durch Fahrzeuge und Fußgänger bestimmt ist.“

Die diesjährige **Gemeindeversammlung findet am 7. Februar um 19 Uhr im Gemeindesaal** statt. In dieser wird wie jedes Jahr über die wichtigsten Angelegenheiten des abgelaufenen und des aktuellen Jahres berichtet. Ich darf Sie schon jetzt sehr herzlich dazu einladen. Ein Thema wird natürlich auch das Mobilitäts-/Verkehrskonzept sein.

Ihr Bürgermeister

 Gerhard Steinbauer